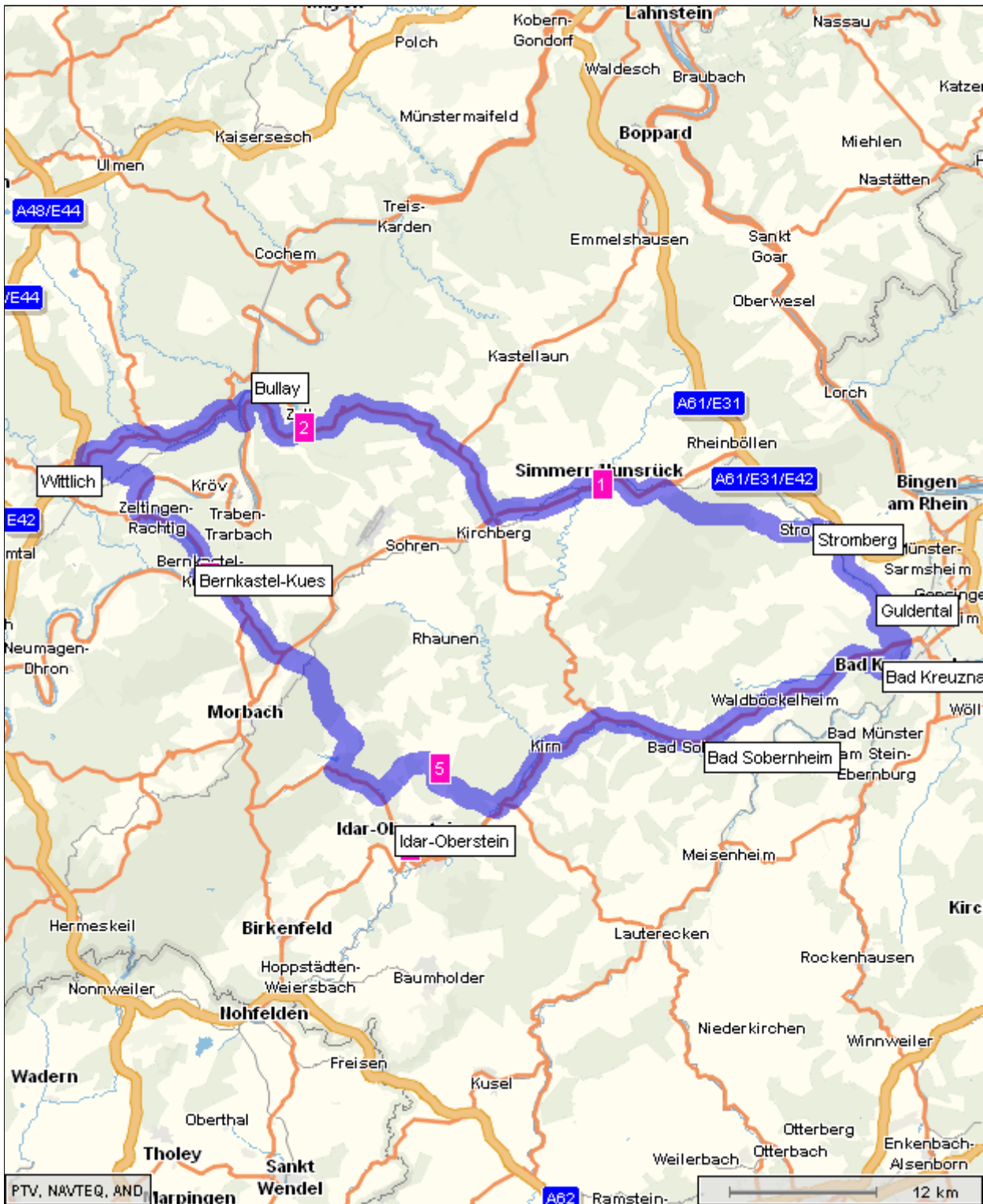


**Übersichtskarte** D55545 Bad Kreuznach, Auf dem Kauzenberg 1 - D55545 Bad Kreuznach, Auf dem Kauzenberg 1 (ADAC TourSet Pfalz Rheinhessen Saarland)

**Standardroute** Entfernung: 198.0 km, Dauer: 3:39 h:min, Datum: 25.04.2014, Maut: 0,00 €



Diese Informationen wurden vom ADAC mit viel Sorgfalt zusammengestellt.  
Eine Gewähr für Vollständigkeit und Richtigkeit können wir allerdings nicht übernehmen.



## Info-Service



### Standardroute für Motorrad (ohne Autobahnen)

**Start-Adresse:** D55545 Bad Kreuznach, Auf dem Kauzenberg 1

**Ziel-Adresse:** D55545 Bad Kreuznach, Auf dem Kauzenberg 1 (ADAC TourSet Pfalz Rheinhessen Saarland)

**Entfernung:** 198.0 km

**Dauer:** 3:39 h:min

**Datum:** 25.04.2014

**Maut:** 0,00 €
































**Vorgaben:** ohne Autobahn

**Verlauf:** Bad Kreuznach - Guldental - Stromberg - Simmern - Bullay - Wittlich - Bernkastel-Kues - Idar-Oberstein - Bad Sobernheim - Bad Kreuznach

#### Wegliste:



Km	Ort	Beschreibung
0.0	<b>Bad Kreuznach</b>	Auf dem Kauzenberg 1 Im weiteren Verlauf Übergang in Auf dem Kauzenberg
0.6		Hüffelsheimer Straße <b>Richtung: Bad Kreuznach</b>
1.0		Ortseinfahrt Bad Kreuznach, weiter auf Hüffelsheimer Straße.
1.5		Dessauer Straße
1.8		In Bad Kreuznach zweite Ausfahrt aus dem Kreisverkehr ausfahren auf Rüdesheimer Straße.
1.9		Hochstraße
2.2		Hochstraße / B48
2.3		Stromberger Straße
2.3		Auf dem Martinsberg
2.6		Winzenheimer Straße
3.2		Charles-de-Gaulle-Straße
3.4		Ortsausfahrt Bad Kreuznach, weiter auf Winzenheimer Straße.
3.7		Zweite Ausfahrt aus dem Kreisverkehr ausfahren auf Winzenheimer Straße.
3.9		Dritte Ausfahrt aus dem Kreisverkehr ausfahren.
4.6		Straße ohne Bezeichnung.
6.0		Zweite Ausfahrt aus dem Kreisverkehr ausfahren.
7.1		Straße ohne Bezeichnung.
8.6		Ortseinfahrt Guldental, weiter auf Kreuznacher Straße.
9.5	<b>Guldental</b>	wird erreicht.
10.6		Ortsausfahrt Guldental, weiter auf L242.
18.0		Marktplatz / L214 / L242
18.0	<b>Stromberg</b>	wird erreicht.
18.1		Staatsstraße / L214 / L242
18.2		Von-Gauvain-Straße / L242
19.5		L242 <b>Richtung: Argenthal</b>

	31.2		Ortseinfahrt Argenthal, weiter auf Tiergartenstraße / L242.
	32.4		Simmerner Straße / K55
	32.5		Ortsausfahrt Argenthal, weiter auf Simmerner Straße / K55. Im weiteren Verlauf Übergang in K55
	32.8		B50 / E42 <b>Beschilderung: Trier / B50</b>
			sehenswerter Ort 1 (ca. auf Höhe km 35)
	35.5	<b>Simmern</b>	wird passiert.
	47.4		B421
	47.6		B421
	57.6		B421
	69.2	<b>Bullay</b>	wird passiert.
	70.8		Dritte Ausfahrt aus dem Kreisverkehr ausfahren auf Notenu / B53.
			sehenswerter Ort 2 (ca. auf Höhe km 72)
	78.4		Straße ohne Bezeichnung.
	79.7		Bergstraße
	79.9		Bergstraße
	80.5		Straße ohne Bezeichnung.
	81.9		B49
	89.7		Trierer Straße / B49
	91.1		B49
	92.7	<b>Wittlich</b>	wird passiert.
	94.7		Ahornstraße / B49 Im weiteren Verlauf Übergang in B49
	95.5		Raiffeisenstraße / L55
	101.5		Sankt Maternusstraße / L56
	101.6		Moselufer / B53 Im weiteren Verlauf Übergang in B53
	104.8		B50 / B53 / E42
	104.8	<b>Bernkastel-Kues</b>	wird passiert.
	105.2		Ortseinfahrt Zeltingen, erste Ausfahrt aus dem Kreisverkehr ausfahren auf Uferallee / B50 / B53 / E42.
	111.8		Ortseinfahrt Bernkastel, weiter auf Gestade / B50 / B53 / E42.
	112.8		B50 / E42
	112.9		Ortsausfahrt Bernkastel, weiter auf B50 / E42.
			sehenswerter Ort 3 (ca. auf Höhe km 114)
	120.2		B50 / E42
	126.3		Belginumstraße / L159 Im weiteren Verlauf Übergang in L159
	132.9		L160
	133.7		Idarwaldstraße / L160 / L162 Im weiteren Verlauf Übergang in L160
	135.0		Ortseinfahrt Kempfeld, weiter auf Hauptstraße / L160.
	135.3		Hauptstraße / L178
	136.0		Ortsausfahrt Kempfeld, weiter auf L178.
	138.6		Hauptstraße Katzenloch / B422
	138.6	<b>Idar-Oberstein</b>	wird passiert.
	142.2		Ortseinfahrt Tiefenstein, weiter auf Tiefensteiner Straße / B422.



143.1		Herrsteiner Straße / L175
143.3		Ortsausfahrt Tiefenstein, weiter auf Herrsteiner Straße / L175. sehenswerter Ort 4 (ca. auf Höhe km 144)
145.3		Zweite Ausfahrt aus dem Kreisverkehr ausfahren auf L175.
149.4		L160 sehenswerter Ort 5 (ca. auf Höhe km 150)
154.2		Ortszufahrt Fischbach, weiter auf L160.
156.6		Zweite Ausfahrt aus dem Kreisverkehr ausfahren auf L160.
156.8		Zweite Ausfahrt aus dem Kreisverkehr ausfahren auf B41. (Sie passieren 2 Kreisverkehre.)
170.6	<b>Bad Sobernheim</b>	wird passiert. sehenswerter Ort 6 (ca. auf Höhe km 180)
192.9		L236
193.2		L236
194.2		Dritte Ausfahrt aus dem Kreisverkehr ausfahren auf L244.
194.4		Rüdesheimer Straße <b>Richtung: Bad Kreuznach</b>
194.6		Ortszufahrt Bad Kreuznach, weiter auf Rüdesheimer Straße. sehenswerter Ort 7 (ca. auf Höhe km 196)
196.2		Dessauer Straße
196.2		Dessauer Straße
196.5		Hüffelsheimer Straße
197.2		Ortsausfahrt Bad Kreuznach, weiter auf Hüffelsheimer Straße.
197.4		Auf dem Kauzenberg
198.0	<b>Bad Kreuznach</b>	Auf dem Kauzenberg 1

Intern 204



## Routenhinweise

### Deutschland

B49 Hauptstraße: Wittlich - Cochem in beiden Richtungen: Sperre wegen Baustelle im Bereich Kinderbeuern ab 22.04.2014 bis 05.07.2014. Eine Umleitung ist eingerichtet.

## Zusatzinformationen entlang der Route



### sehenswerte Orte

#### Deutschland

1

55469 Simmern

Das markanteste Bauwerk in der einstigen Residenzstadt ist der Schinderhannes-Turm, der an seinen berühmt-berüchtigten Häftling erinnert. Während der französischen Besatzungszeit um 1800 trieb der Räuberhauptmann sein Unwesen und wurde - trotz seiner kriminellen Karriere - als Beschützer der armen Leute verklärt. Mehrmals konnte er aus der Haft fliehen, doch 1803 wurde er endgültig gefasst und in Mainz hingerichtet. Mehr über sein kurzes, aber aufregendes Leben erfährt man in einer Ausstellung im Turm. Im Ortsteil Ravengiersburg steht die mächtige romanische Kirche der ehemaligen Augustinerabtei, respektvoll auch Hunsrückdom genannt.

2

56856 Zell a.d. Mosel, Zell an der Mosel

Das langgestreckte Städtchen konzentriert sich voll auf Weinbau und Weintourismus. Zur Mosel und seiner schönen Uferpromenade hin zeigt Zell die imposante Fassade einer durchgehenden Häuserzeile, im Ortskern ist die Architektur durchmischt: von eher tristen Gebäuden der Nachkriegszeit über schmucke Gründerzeitvillen bis hin zum sorgfältig restaurierten Residenzschloss der Trierer Kurfürsten (16. Jh.), das inzwischen als Hotel dient. Auch wer wenig vom Wein weiß, kennt die Zeller Schwarze Katz, eine Weinbergslage oberhalb des Ortes, deren Weine erfolgreich vermarktet wurden.

- 
- 3 54470 Bernkastel-Kues  
Im Ortsteil Kues, links der Mosel, wurde 1401 der Theologe und Philosoph Nicolaus Cusanus geboren. Er gilt als einer der größten Denker des 15. Jh. und Pionier des Humanismus in Deutschland - 1464 starb er als Bischof von Brixen in Südtirol. 1447 stiftete er das nach ihm benannte gotische Cusanus-Stift. Hier ist seine Bibliothek untergebracht, eine der kostbarsten Privatbibliotheken der Welt. Magischen Reiz übt auch das auf der anderen Moselseite gelegene Bernkastel mit seiner putzigen Fachwerk-Altstadt aus. Einmalig ist das schmale »Spitzhäuschen« von 1583 mit seinen weit überragenden Obergeschossen. Prachtvoll hingegen der Marktplatz mit dem Michaelsbrunnen von 1606, dem Rathaus von 1608 und weiteren schmucken Fachwerkhäusern. Berühmt sind die hier gefeierten Weinfeste, bei denen man 200 spritzige Moselweine verschiedener Lagen verkosten kann. Eine besonders schöne Aussicht auf das Doppelstädtchen am Fluss hat man von der Burg Landshut aus, die seit einem Brand 1693 nur noch als Ruine über der Stadt thront.
- 
- 4 55743 Idar-Oberstein  
Der Doppelort drohte im Verkehr zu ersticken, und so überbaute man die idyllische Nahe mit einer sechsspürigen Straße. Die schmalen Ortsstraßen bleiben weitgehend den Fußgängern überlassen. Nach Idar-Oberstein kommt man vor allem der Edelsteine wegen. Schon die Römer sollen hier nach Achat geschürft haben. Und seit dem späten Mittelalter dreht sich hier alles um Edelsteine. Früher wurde die Ausbeute aus den umliegenden Fundstellen bearbeitet, heute schleift, formt und poliert man überwiegend Importware aus Brasilien. Dokumentiert wird das alles durch den 22-stöckigen Bau der Deutschen Diamant- und Edelsteinbörse, der zweitwichtigsten Europas, durch das Deutsche Edelstein-Museum in Idar sowie durch das Obersteiner Heimatmuseum. Wo die Steine einst gefunden wurden, das wird im Steinkaulenberg gezeigt, der einzigen Edelstein-Mine Europas.
- 
- 5 55756 Herrstein  
Herrstein ist ein dörfliches Idyll, dessen Fachwerkhäuser im 17. und 18. Jh. entstanden und in den letzten Jahrzehnten mit Feingefühl restauriert wurden. So entstand die beinahe perfekte Rekonstruktion eines alten Hunsrück-Dorfes. Besonders hübsche Exemplare stehen in der Schloss-, Pfarr- und Uhrтурmgasse. Ein vorbildlich beschilderter Rundgang erschließt den Ort und erläutert Bauzeit und Stilrichtung der einzelnen Häuser.
- 
- 6 55566 Bad Sobernheim  
Das Kurstädtchen ist zweigeteilt: Der Stadtkern besitzt mit seinen engen Gassen und den hübschen Bürger- und Bauernhäusern einen beinahe dörflichen Charakter. Der Kurbetrieb (im Mittelpunkt stehen Anwendungen mit Lehm) findet am Stadtrand statt. Dort hat sich auch das Rheinland-Pfälzische Freilichtmuseum angesiedelt: Mehr als dreißig historische Bauwerke aus den ländlichen Regionen des Bundeslandes wurden hierher verfrachtet. Sonderveranstaltungen mit verschiedensten Handwerkern erfüllen die Szenerie mit neuem Leben (April-Okt.).
- 
- 7 55543 Bad Kreuznach  
Im charmanten Kurviertel von Kreuznach reihen sich Kurpark, Sanatorien, alte Villen und Solebad direkt am Flussufer auf. Gegenüber klettern Weingärten in die Höhe. Eine Platanenallee führt in die Altstadt, in deren Gassen sich Fachwerkhäuser, Weinstuben und Cafés befinden. Die kuriosen Brückenhäuser auf der Nahebrücke stammen zum Teil noch aus dem 17. Jh. Flussaufwärts führt eine Promenade zum Salinental, einem Kurpark, der mit zahlreichen Gradierwerken bestückt ist. Es ist Europas größter Salinenpark. Über die jeweils mehr als 100 m langen Gerüste mit den Reisiswänden rieselt das solehaltige Mineralwasser herab, und seine Verdunstung sorgt für ein Inhalatorium unter freiem Himmel.